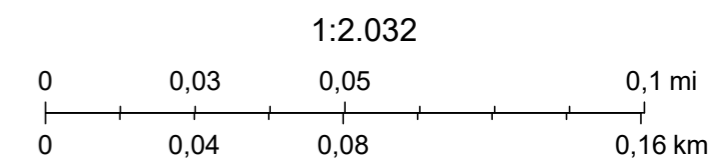


# Catasto incendi boschivi - Tressano



7/6/2023, 12:30:07










## Scheda Informativa Incendio

Anno di competenza: 2022

Scheda (Ufficio-Prog.)	Data	Comune	Località	Uso del Suolo	Superficie (Ha)
42999 - 1	06-02-2022	CASTELLARANO (Reggio nell'Emilia)	Tressano	BOSCO	0,1171



Legenda

-  BOSCO
-  PASCOLO
-  ALTRO USO DEL SUOLO
-  USO DEL SUOLO NON RILEVATO

La carta distingue gli usi del suolo che determinano i differenti vincoli derivanti dall'art. 10 della L.353/2000.

Fonte dati: Arma dei Carabinieri e, per gli incendi precedenti al 2017, Corpo Forestale dello Stato.

**Comando Unita' Forestali, Ambientali e Agroalimentari Carabinieri**

Rilievo delle aree percorse dal fuoco

---

<b>Regione</b>	EMILIA ROMAGNA	<b>Provincia</b>	REGGIO NELL'EMILIA
<b>Comune</b>	CASTELLARANO		
<b>Localita'</b>	Tressano		

---

<b>Data incendio</b>	06/02/2022
<b>Superficie boschiva percorsa dal fuoco (Ha)</b>	00.11.61
<b>Superficie non boschiva percorsa dal fuoco (Ha)</b>	00.00.00
<b>Di cui superficie pascoliva percorsa dal fuoco (Ha)</b>	00.00.00
<b>Totale superficie percorsa dal fuoco (Ha)</b>	00.11.61

Lista delle particelle interessate							
Codice nazionale	Foglio	Particella Ettari, Are, Centiare	Sub	Allegato	Sviluppo	Superficie percorsa, Are, Centiare	Superficie totale, Are, Centiare
C141	34	00043		0	0	130	12073