


Catasto incendi boschivi - Via Manganella



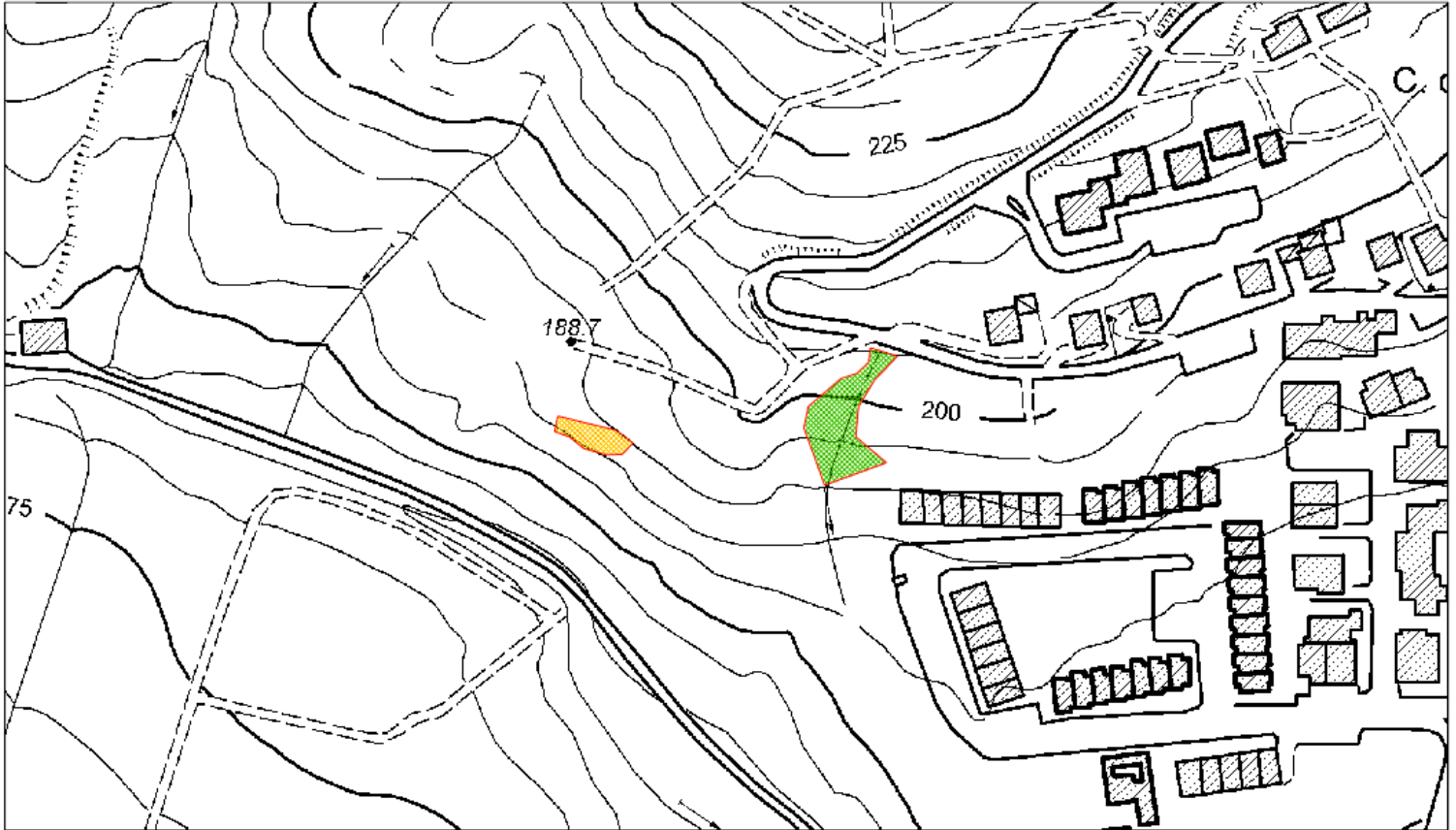
7/6/2023, 12:12:03



Scheda Informativa Incendio


Anno di competenza: 2022

Scheda (Ufficio-Prog.)	Data	Comune	Località	Uso del Suolo	Superficie (Ha)
42999 - 3	24-03-2022	CASTELLARANO (Reggio nell'Emilia)	Via Manganella	ALTRO USO DEL SUOLO	0,0241
				BOSCO	0,0848



Legenda

- BOSCO
- PASCOLO
- ALTRO USO DEL SUOLO
- USO DEL SUOLO NON RILEVATO



La carta distingue gli usi del suolo che determinano i differenti vincoli derivanti dall'art. 10 della L.353/2000.

Fonte dati: Arma dei Carabinieri e, per gli incendi precedenti al 2017, Corpo Forestale dello Stato.



Comando Unita' Forestali, Ambientali e Agroalimentari Carabinieri
Rilievo delle aree percorse dal fuoco

Regione EMILIA ROMAGNA **Provincia** REGGIO NELL'EMILIA
Comune CASTELLARANO
Localita' Via Manganella

Data incendio 24/03/2022
Superficie boschiva percorsa dal fuoco (Ha) 00.08.43
Superficie non boschiva percorsa dal fuoco (Ha) 00.02.40
Di cui superficie pascoliva percorsa dal fuoco (Ha) 00.00.00
Totale superficie percorsa dal fuoco (Ha) 00.10.82

Lista delle particelle interessate							
Codice nazionale	Foglio	Particella Ettari, Are, Centiare	Sub	Allegato	Sviluppo	Superficie percorsa, Are, Centiare	Superficie totale, Are, Centiare
C141	33	00111		0	0	479	8324
C141	33	00454		0	0	472	3386
C141	33	00563		0	0	0	28320