Profilo 1-1
SCALA 1:200

Q.rif 185 m.s.l.m.

quota di terreno	189.80	189.60	189.10 188.25	188.17	188.07	188.05	187.92	187.84	187.96	188.02	188.14	188.15						
quota progetto	189.80	188.00	187.85	187.85	187.85	187.85	187.85	187.85	187.85	187.85	187.85	187.85						
distanza parziale	4,60	2,50	15,45	19,46	12,92	16,81	13,65	42,58	20,64	41,49	4,40							
distanza progerssiva		4,60	7,10	22,55	42,01	54,93	71,74	85,39	127,97	148,61	190,10	194,50	Mappale 180					

Profilo 2-2
SCALA 1:200

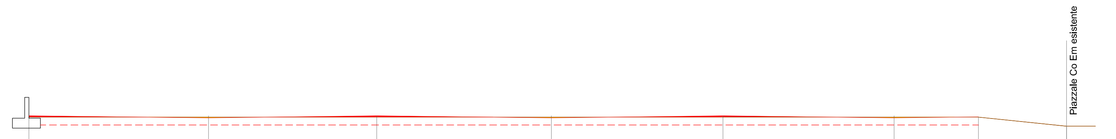

Q.rif 185 m.s.l.m.

quota di terreno	187.90	187.90	187.90	187.90	187.90	187.90	187.90	187.27
quota progetto	188.00	187.85	188.00	187.85	188.00	187.85	187.92	187.27
distanza parziale	12,55	11,75	12,20	12,00	11,95	5,90	6,15	
distanza progerssiva		12,55	24,30	36,50	48,49	60,44	66,34	

PLANIMETRIA GENERALE NUOVO PIAZZALE
SCALA 1:1000

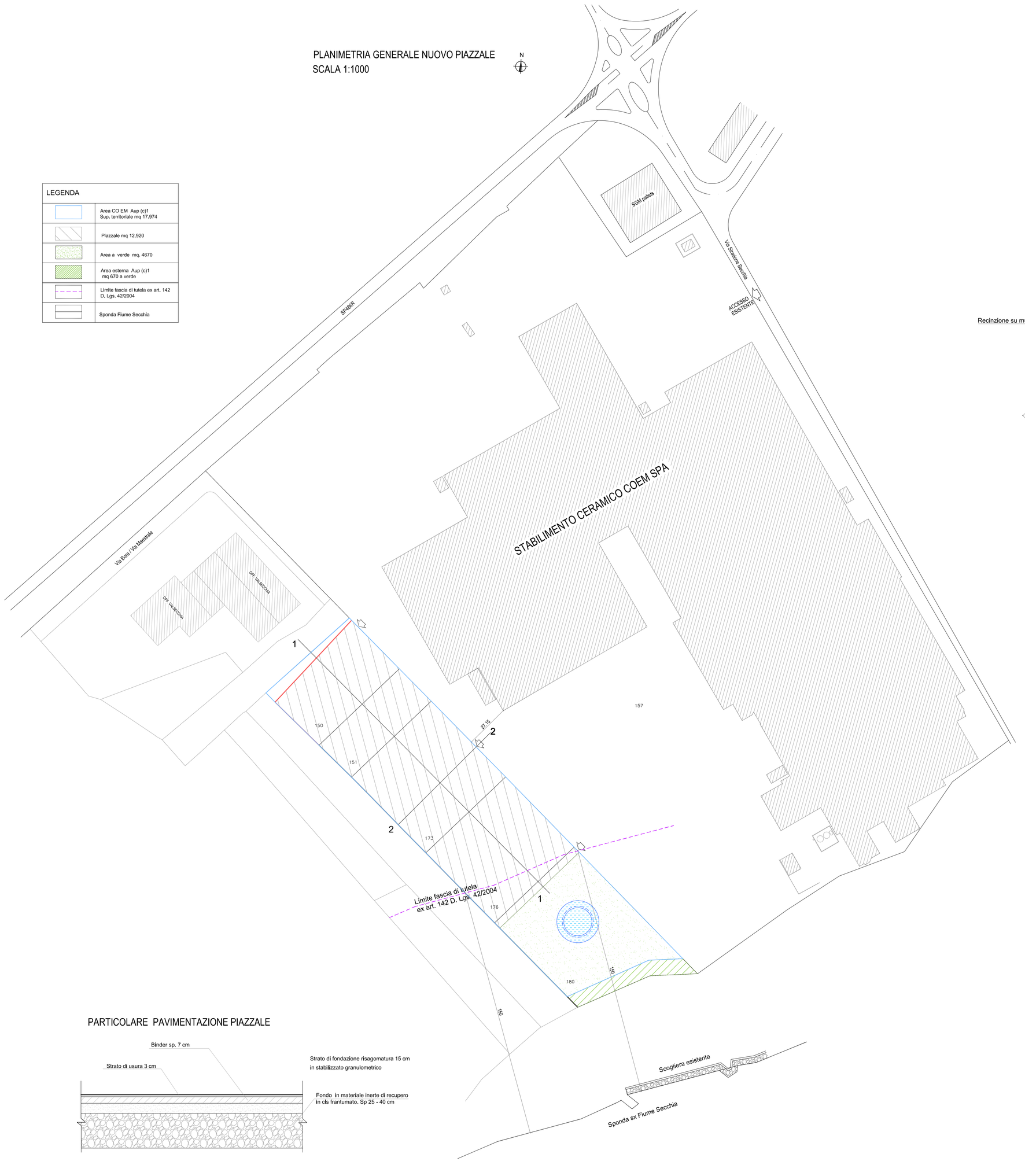

LEGENDA	
	Area CO EM Aup (c)1 Sup. territoriale mq 17,974
	Piazzale mq 12,920
	Area a verde mq. 4670
	Area esterna Aup (c)1 mq 670 a verde
	Limite fascia di tutela ex art. 142 D. Lgs. 42/2004
	Sponda Fiume Secchia

PLANIMETRIA GENERALE NUOVO PIAZZALE
SCALA 1:500

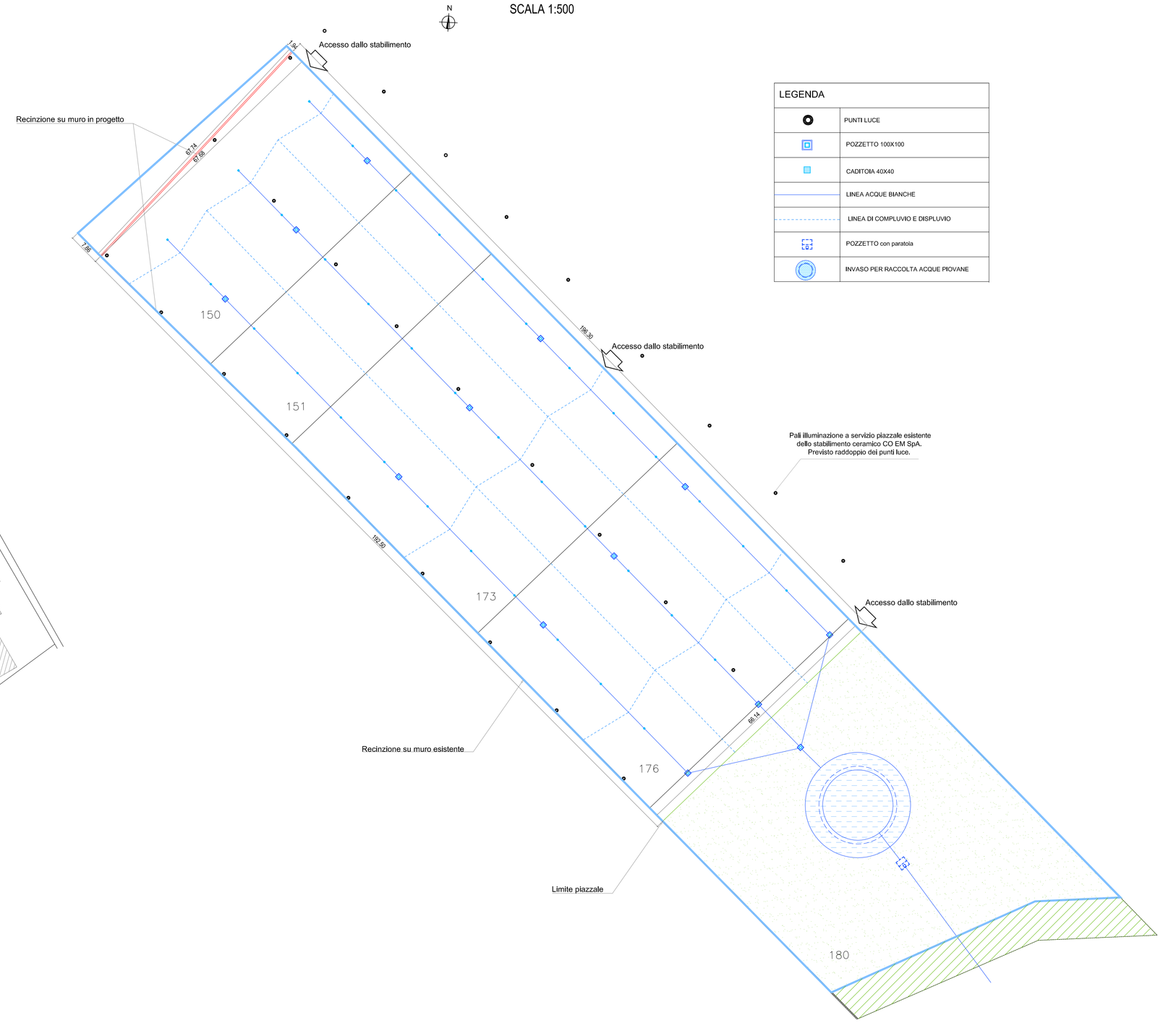

LEGENDA	
	PUNTI LUCE
	POZZETTO 100X100
	CADITOIA 40X40
	LINEA ACQUE BIANCHE
	LINEA DI COMPLUVIO E DISPLUVIO
	POZZETTO con paratoia
	INVASO PER RACCOLTA ACQUE PIOVANE

PARTICOLARE PAVIMENTAZIONE PIAZZALE

Provincia di Reggio Emilia

Comune di Castellarano

PROGETTO per la costruzione di un piazzale per lo stoccaggio di materiale ceramico. Procedimento unico art. 53 L.R. 24/2017

COMMITTENTE:	LOCALITA'
COEM S.p.a.	Via Stradone Secchia, 32-34 - Roteglia

TAV. 2.3a — Stato di progetto profili e particolari

Scala: VARIE — Aggiornamento/note: Progetto definitivo — Data: 31.05.2021

Progettista: Geom. SEVERI Emanuella
C.F.: SVRMNL60C57H223 P.IVA: 01279360356
Via Roma, 1 42015 Correggio (RE)