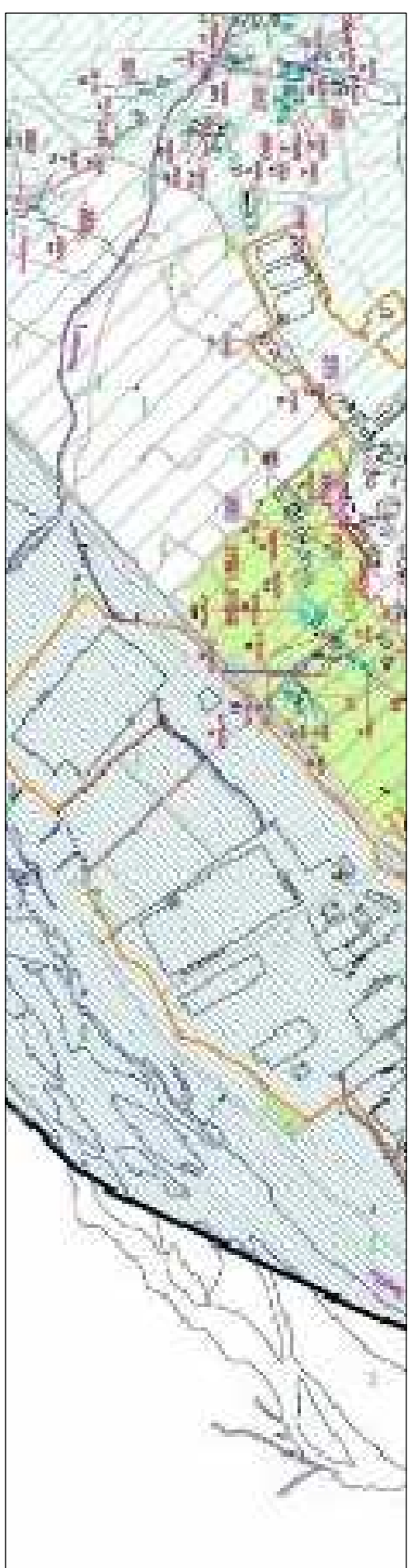
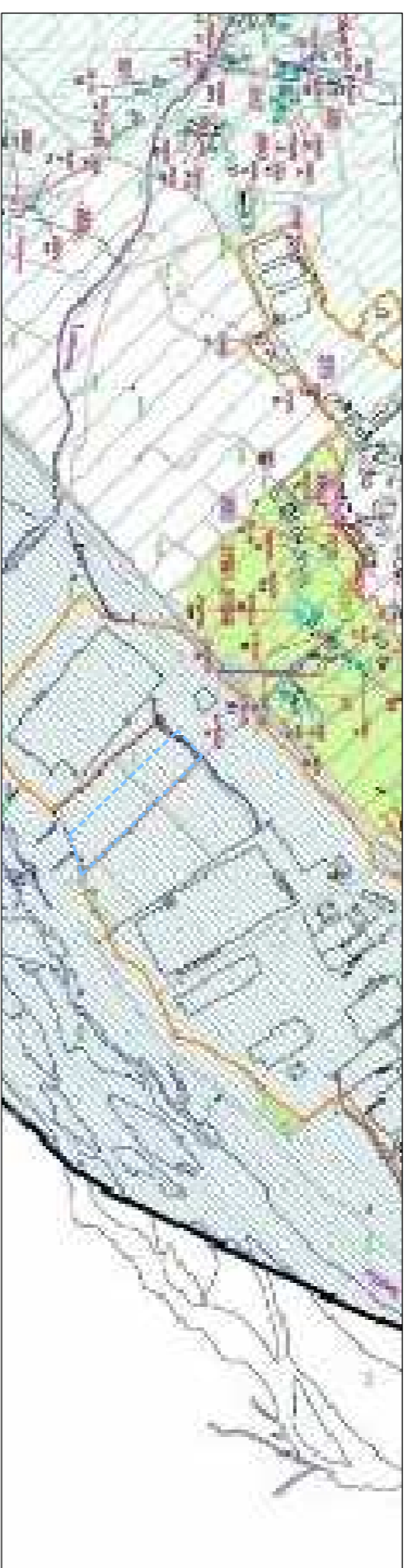


RUE vigente (stralcio) TAV-2.5



RUE variato (stralcio) TAV-2.5



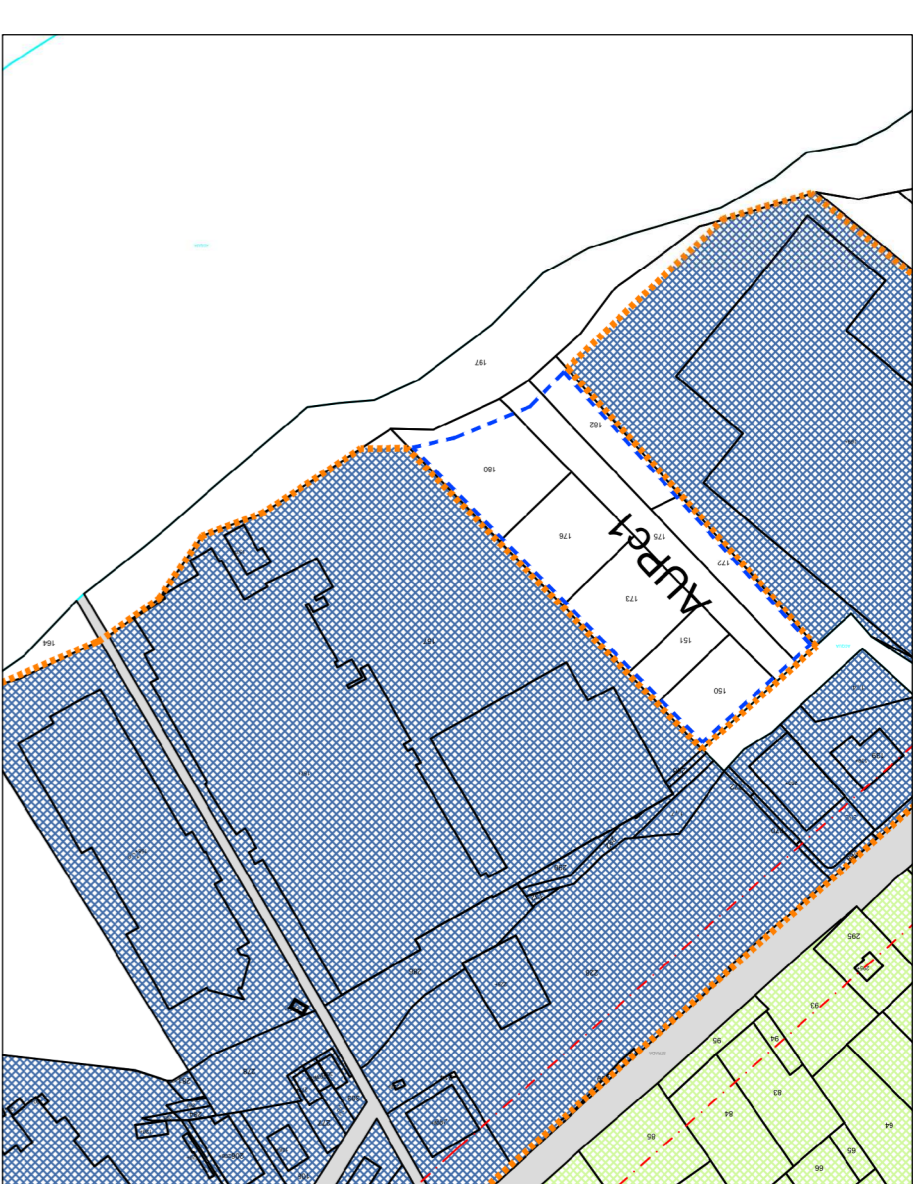
RUE vigente (stralcio) TAV-2.6



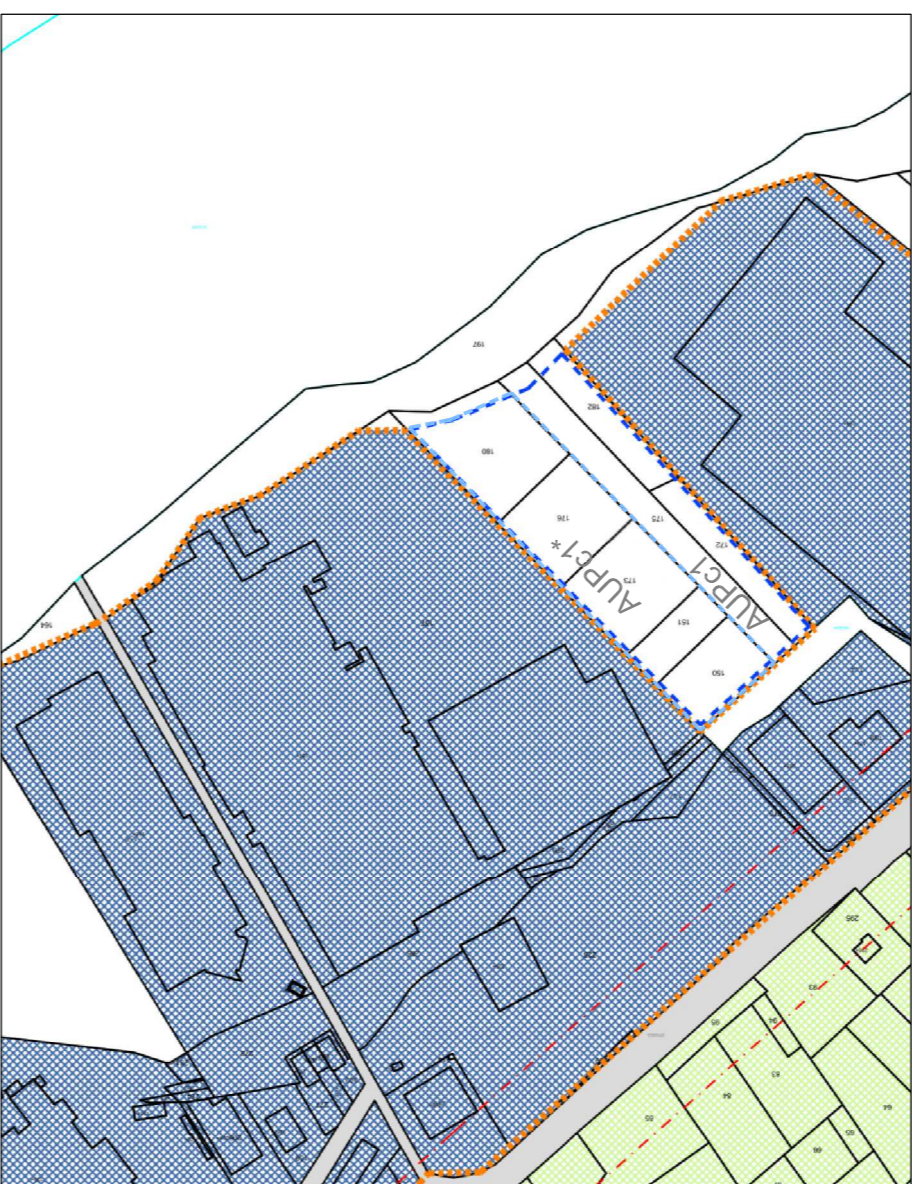
RUE variato (stralcio) TAV-2.6



TAV - RUE-1 vigente AUP(c) 1
SCALA 1:5000



TAV - RUE-1 variato AUP(c) 1* e AUP(c) 1
SCALA 1:5000



DATI urbanistici	
FG.59	Particella 157 SUP. Territoriale 121910,00mq
FG.59	Particella 150-151-173-176-180 SUP. Territoriale (18944,00 - 670,00)=17974,00mq

DATI Catastali	
FG.59	Particella 157 SUP. Catastale 121910,00mq
FG.59	Particella 150-151-173-176-180 SUP. Catastale 18944,00 mq

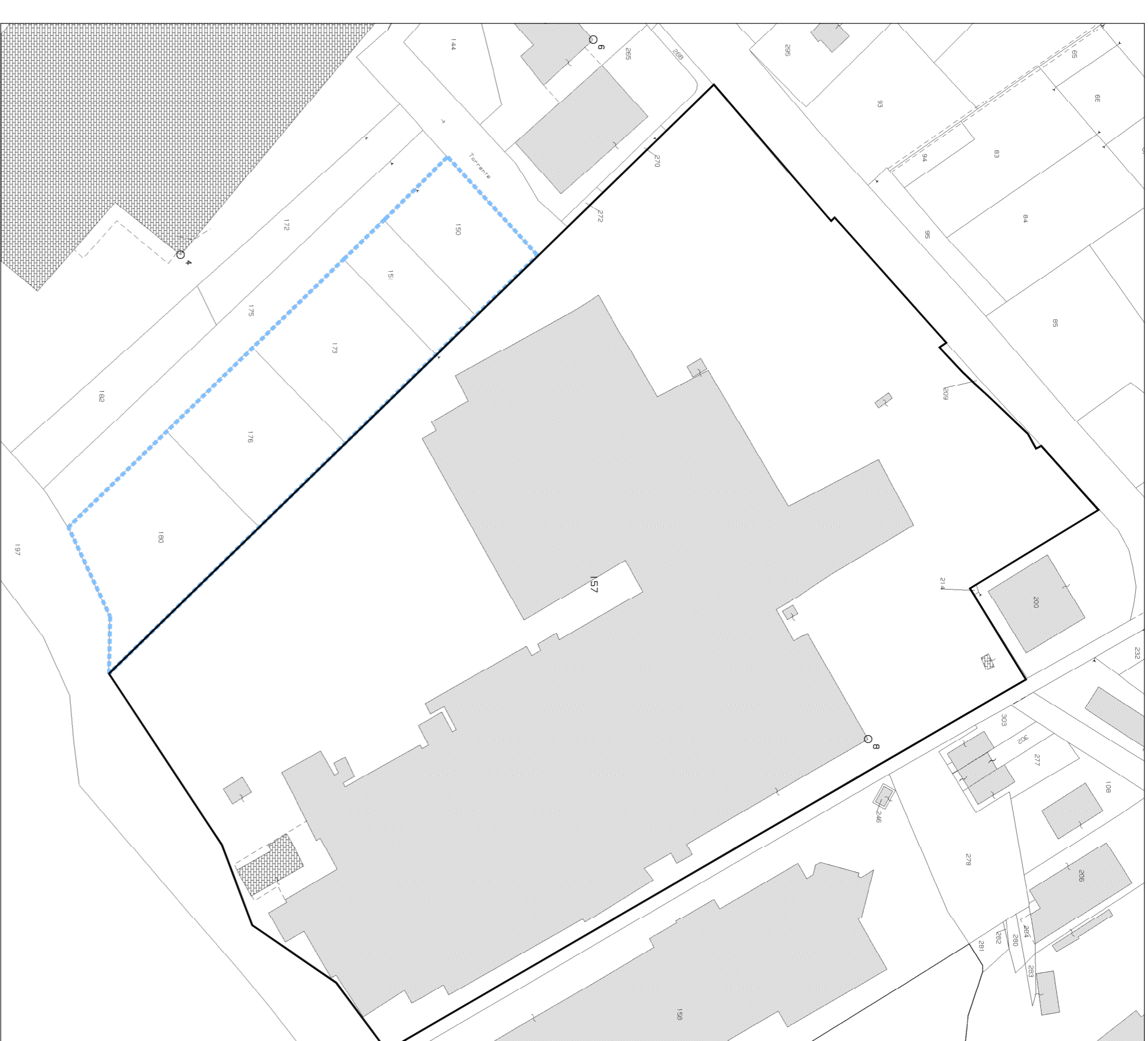
Legenda	
	STABILIMENTO ESISTENTE
	AREA DI INTERVENTO

FOTO AEREA



Piantina Catastale

scala 1:2000



Provincia di Reggio Emilia

Comune di Castellarano

PROGETTO per la costruzione di un piazzale per lo stoccaggio di materiale ceramico. Procedimento unico art. 53 L.R. 24/2017

COMMITTENTE:

COEM S.p.a.

LOCALITA'

Via Stradone Secchia, 32-34 - Roteglia

TAV.
2.1b

Pianimetrie RUE- Catastale e Foto Aerea

Scala: VARIE

Aggiornamenti/onder: Progetto definitivo

Data: 31.05.2021

Progettista: Geom. SEVERI Emanuela
C.F.: SVRMML64C67462D P.IVA: 01279360359
Via Farini, 6 - 42014 Castellarano RE