
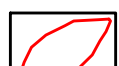







**LEGENDA**

-  Zona di PAE n.1 Stadola del Polo estrattivo CO024 "Roteglia"
-  Zonizzazione PAE
  - ZE
  - ZC
  - ZR1
  - ZR2
-  Area di intervento (PCS)
-  Area di scavo (PCS)
-  Confini particelle catastali
-  Aree in proprietà
-  Aree in disponibilità



STRADA CAVEDOLE, 12/c - 41126 PORTILE (MO)  
TEL. e FAX. +39 059 784335



**PIANO DI COLTIVAZIONE E SISTEMAZIONE  
DELLA CAVA "STADOLA"**  
TAVOLA 2: Assetto catastale con individuazione  
delle proprietà interessate  
SCALA 1:2000

COMMITTENTE:  
S.E.A.R.srl  
Via Radici in Monte 212  
Castellarano (RE)

IL TECNICO INCARICATO:  
Dott.ssa Geol. Claudia Borelli  
Dott. Paolo Venturelli