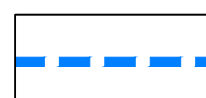











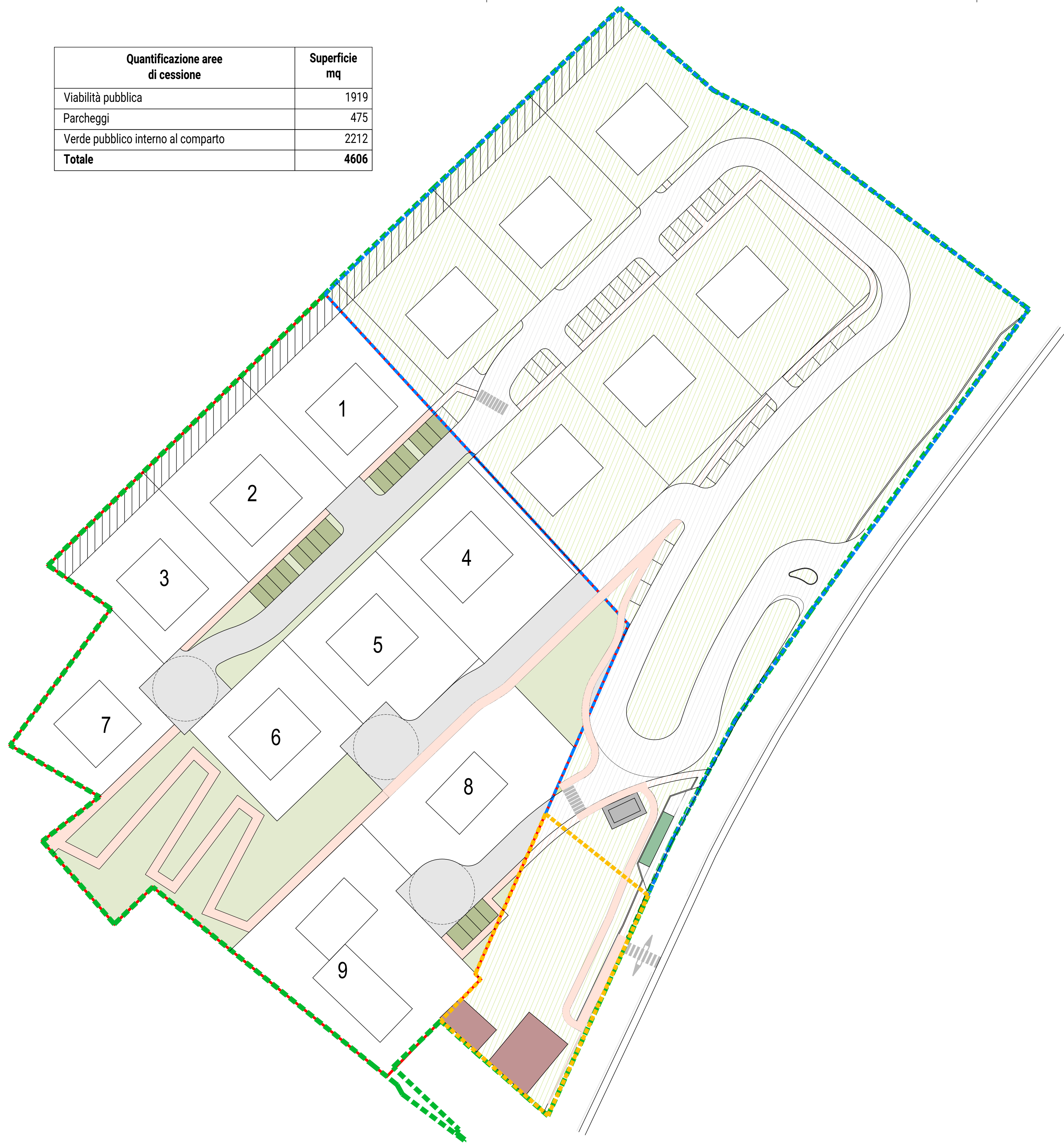


-  PERIMETRO EX P.P.33
-  PERIMETRO AeR1
-  PROPRIETA' FINICE SRL
-  PERIMETRO AMBITO AUC (b)
-  AREE DI CESSIONE PER STRADE
-  AREE DI CESSIONE PER PARCHEGGI PUBBLICI P1
-  AREE DI CESSIONE PER PERCORSI PEDONALI
-  AREE DI CESSIONE PER VERDE PUBBLICO INTERNO AL COMPARTO
-  RSU
-  CABINA ENEL
-  DOTAZIONE ECOLOGICO-AMBIENTALE
-  FABBRICATI ESISTENTI

Quantificazione aree di cessione	Superficie mq
Viabilità pubblica	1919
Parcheggi	475
Verde pubblico interno al comparto	2212
<b>Totale</b>	<b>4606</b>



luogo: via Radici in Piano, località Tressano, Castellarano  
 soggetto attuatore: Finice srl, via Sicilia, Reggio Emilia  
 progetto architettonico  
 ARTEAS PROGETTI  
 architetto Paolo Soragni  
 con  
 architetto Ilaria Manotti

A.O. ambito AeR 1  
 di iniziativa privata  
 località Tressano

**03**  
 stato di progetto  
 PLANIMETRIA GENERALE AREE DI CESSIONE  
 scala 1:500

12.2020 Aggiornamento in seguito alle oss. del Comitato Urbanistico di Area vasta

